
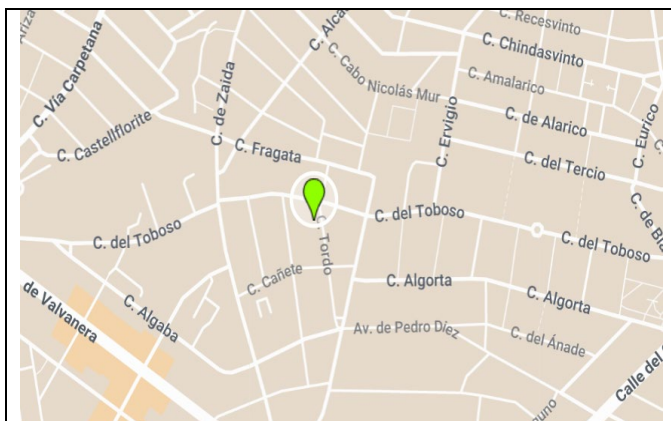


TITULAR:	<b>CONSEJO SUPERIOR DE INVESTIGACIONES CIENTÍFICAS</b>	
	<b>MINISTERIO DE CIENCIA, INNOVACIÓN Y UNIVERSIDADES.</b>	
DESCRIPCIÓN:	<b>MADRID.</b>  <b>URBANA:</b> Número seis. – <b>Vivienda piso</b> tercero letra A o derecha, en la planta cuarta de construcción de la casa en Madrid, calle del Tordo, número treinta y uno. Consta de diversas dependencias. Superficie: cincuenta y nueve metros veinte decímetros cuadrados, con una terraza en la fachada principal y otra terraza en la posterior. <b>LINDA:</b> Frente, con meseta y hueco de la escalera y patio de luces y ventilación de esta a la derecha de su entrada, y a la izquierda retrocediendo el citado piso B, en su zona cubierta y terraza; derecha entrando, el patio del inmueble; izquierda, la calle de su situación; Fondo, límite general del inmueble, finca de I, A.	
REGISTRO DE LA PROPIEDAD:	Nº 31 DE MADRID IDUFIR/C.R.U.: 28112002051693	Finca Registral: 117047/A
REFERENCIA CATASTRAL:	7718704VK377IH0006LF	
TIPO DE LA 1ª SUBASTA:	146.805,98 €	
TIPO DE LA 2ª SUBASTA:	124.785,08 €	
TIPO DE LA 3ª SUBASTA:	106.067,32 €	
IMPORTE DE LA FIANZA:	7.340,30 €	



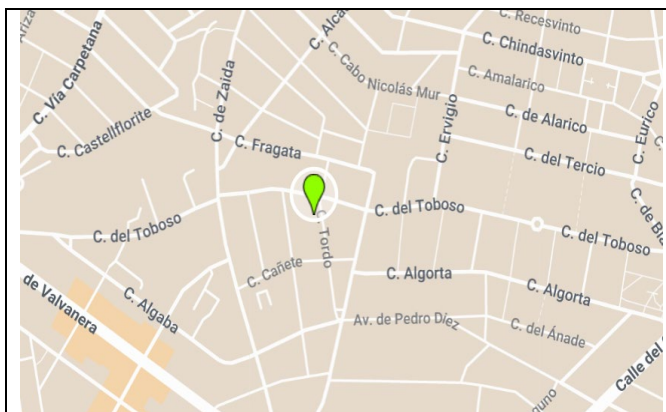
## SUBASTA PÚBLICA DE INMUEBLES DEL CENTRO SUPERIOR DE INVESTIGACIONES CIENTÍFICAS

MADRID 5 DE NOVIEMBRE DE 2025  
AUDITORIO FNMT - RCM

**SEGIPSA**

JOSÉ ABASCAL, 4 - 3º  
28003 - MADRID  
[www.segipsa.es](http://www.segipsa.es)  
[subastas@segipsa.es](mailto:subastas@segipsa.es)

TITULAR:	CONSEJO SUPERIOR DE INVESTIGACIONES CIENTÍFICAS MINISTERIO DE CIENCIA, INNOVACIÓN Y UNIVERSIDADES.
DESCRIPCIÓN:	MADRID.  URBANA: Número uno. - Local comercial en planta baja, primera de construcción del inmueble, sito en la calle del Tordo, número treinta y uno, de Madrid. Ocupa una superficie de ciento ocho metros sesenta decímetros cuadrados. LINDA: por su frente, con la calle de su situación en dos zonas separadas por la zona del portal y hueco de la escalera, teniendo comunicación ambas zonas por su parte posterior bajo meseta de escalera de subida a primera planta, lindando además con el hueco de la escalera; izquierda, finca de I.A; derecha entrando, finca de L.T.; y fondo, patio de la finca. Linda asimismo con el portal y hueco de la escalera que constituye un entrante en su zona del frente, tiene una puerta accesoria por el portal y acceso asimismo al patio posterior del edificio cuyo uso y disfrute corresponde a este local.
REGISTRO DE LA PROPIEDAD:	Nº 31 DE MADRID IDUFIR/C.R.U.: 28112001200092                      Finca Registral: 117037/A
REFERENCIA CATASTRAL:	7718704VK377IH000IFO
TIPO DE LA 1ª SUBASTA:	119.632,38 €
TIPO DE LA 2ª SUBASTA:	101.687,52 €
TIPO DE LA 3ª SUBASTA:	86.434,39 €
IMPORTE DE LA FIANZA:	5.981,62 €



## SUBASTA PÚBLICA DE INMUEBLES DEL CENTRO SUPERIOR DE INVESTIGACIONES CIENTÍFICAS



MADRID 5 DE NOVIEMBRE DE 2025  
AUDITORIO FNMT - RCM

**SEGIPSA**

JOSÉ ABASCAL, 4 - 3º  
28003 - MADRID  
[www.segipsa.es](http://www.segipsa.es)  
[subastas@segipsa.es](mailto:subastas@segipsa.es)



TITULAR:	<b>CONSEJO SUPERIOR DE INVESTIGACIONES CIENTÍFICAS MINISTERIO DE CIENCIA, INNOVACIÓN Y UNIVERSIDADES.</b>	
DESCRIPCIÓN:	<b>ALICANTE.</b> <b>URBANA:</b> Número trescientos setenta y dos. - <b>Vivienda</b> letra C, planta cuarta, portal treinta y cuatro, a la derecha subiendo, del Módulo tres de la Urbanización Ciudad Elegida Juan XXIII, calle Pintor Antonio Amorós número treinta y cuatro, de Alicante. Consta de vestíbulo, cocina, salón estar con terraza cubierta, paso, baño y tres dormitorios, con una superficie construida de sesenta y cinco metros noventa y dos decímetros cuadrados, que incrementada con la parte proporcional de la zona común son setenta metros con cincuenta y tres decímetros cuadrados. <b>LINDA:</b> derecha, patio de luces y vivienda A escalera primera del portal treinta y tres; fondo, zona ajardinada; izquierda, vivienda B de la misma planta; y al frente, con caja de escalera y patio de luces.	
REGISTRO DE LA PROPIEDAD:	Nº 8 DE ALICANTE IDUFIR/C.R.U.: 03054000209045	Finca Registral: 18440
REFERENCIA CATASTRAL:	0801618YH2500B00606OB	
TIPO DE LA 1ª SUBASTA:	34.706,40 €	
TIPO DE LA 2ª SUBASTA:	29.500,44 €	
TIPO DE LA 3ª SUBASTA:	25.075,37 €	
IMPORTE DE LA FIANZA:	1.735,32 €	



TITULAR:	<b>CONSEJO SUPERIOR DE INVESTIGACIONES CIENTÍFICAS</b> <b>MINISTERIO DE CIENCIA, INNOVACIÓN Y UNIVERSIDADES.</b>	
DESCRIPCIÓN:	<b>ORIHUELA. ALICANTE.</b> <b>URBANA: Solar urbano.</b> Parcela número doscientos setenta y siete, en el Partido de La Rambla, en término municipal de Orihuela, hoy Calle Ariete nº 4. Tiene una superficie de quinientos diecisiete metros cuadrados. <b>LINDA:</b> norte y sur, en líneas de veintitrés metros, cincuenta centímetros, con Parcela nº 280 y Parcela nº 276; este y oeste, en líneas de veintidós metros, con Parcela nº 278 y calle.	
REGISTRO DE LA PROPIEDAD:	Nº1 DE ORIHUELA IDUFIR/C.R.U.: 03048000233094	Finca Registral: 37807
REFERENCIA CATASTRAL:	999I312XG9999S0001XP	
TIPO DE LA 1ª SUBASTA:	278.761,44 €	
TIPO DE LA 2ª SUBASTA:	236.947,22 €	
TIPO DE LA 3ª SUBASTA:	201.405,14 €	
IMPORTE DE LA FIANZA:	13.938,07€	

