

RESUMEN DE LOS LOTES

27 DE OCTUBRE DE 2015

SUBASTA PÚBLICA

PARA LA ENAJENACIÓN DE 20 INMUEBLES PROPIEDAD DE
LA ADMINISTRACIÓN DEL ESTADO – MINISTERIO DE HACIENDA Y ADMINISTRACIONES PÚBLICAS.
SECRETARÍA DE ESTADO DE ADMINISTRACIONES PÚBLICAS

RESUMEN DE LOS LOTES

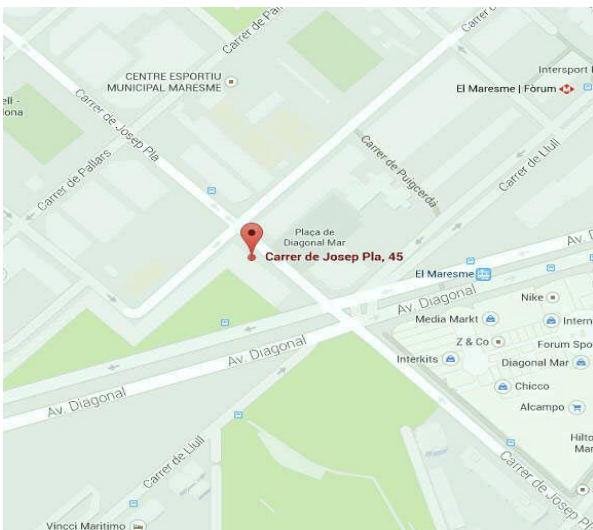
BARCELONA

Lote Nº 1

Vivienda en C/ Josep Pla nº 45-47. 1º Esc. Izda. (4ª de edificación.)

Superficie útil, según Registro de la Propiedad: 80,13m².

La finca registral nº 15.905 del Registro de la Propiedad de nº 30 de Barcelona.



A CORUÑA

Lote Nº 4

Local comercial en C/ Cuesta de la Palloza nº 2, portal 2, planta baja derecha.

Superficie construida, según Registro de la Propiedad: 159,51 m².

La finca registral nº 47569 del Registro de la Propiedad de nº 1 de A Coruña.



LAS PALMAS DE GRAN CANARIA

Lote Nº 5

Vivienda en la C/ Juan Rejón nº 82, planta 4ª puerta derecha.

Superficie construida, según Registro de la Propiedad: 74,40 m².

La finca registral nº 5290 del Registro de la Propiedad nº 4 de Las Palmas de Gran Canaria.



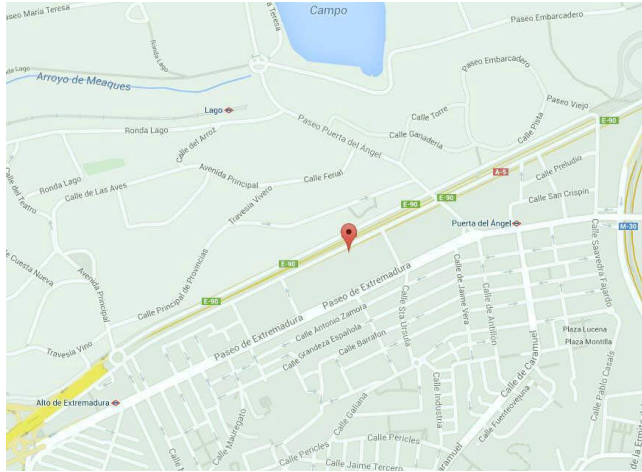
MADRID

Lote Nº 6

Local comercial en Avda. de Portugal nº 85, planta baja.

Superficie construida, según Registro de la Propiedad: 197,03 m².

La finca registral nº 44659 del Registro de la Propiedad de nº 25 de Madrid.



MADRID

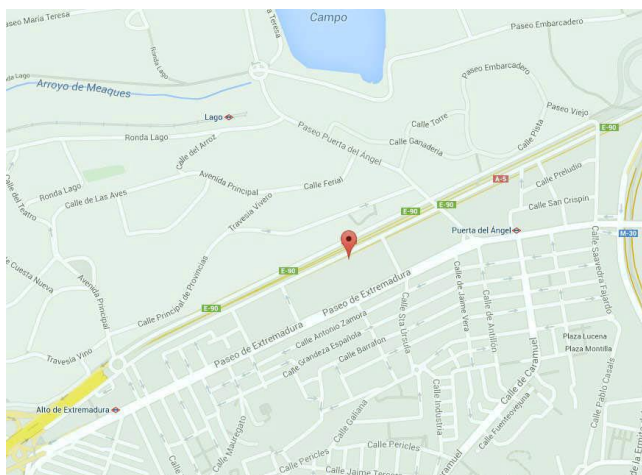
Lote Nº 7

Local comercial en Avda. de Portugal nº 97, planta baja.

Superficie construida, según Registro de la Propiedad: 58,75 m².

(Según reciente medición hay una superficie construida comprobada de 45 m². y 41 m². en la entreplanta)

La finca registral nº 42954 del Registro de la Propiedad de nº 25 de Madrid



MADRID

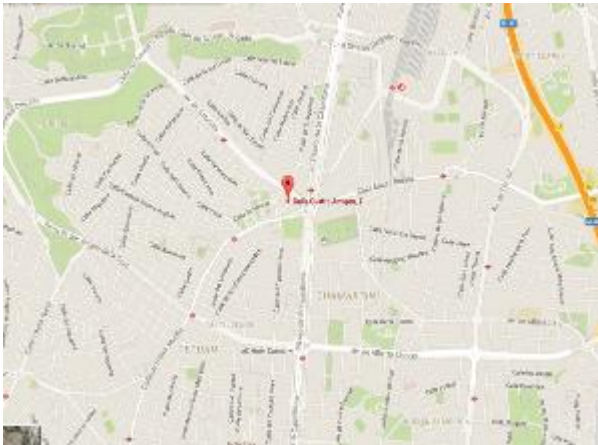
Lote Nº 8

Vivienda y garaje en C/ Cuatro Amigos nº 7 planta 7ª puerta A, y plaza de garaje nº 33-B.

Superficie construida, según Registro de la Propiedad: 137,75 m².

La vivienda es la finca registral nº 267 del Registro de la Propiedad de nº 34 de Madrid

El garaje nº 33-B es la finca registral nº 156 del Registro de la Propiedad nº 34 de Madrid



MADRID

Lote Nº 9

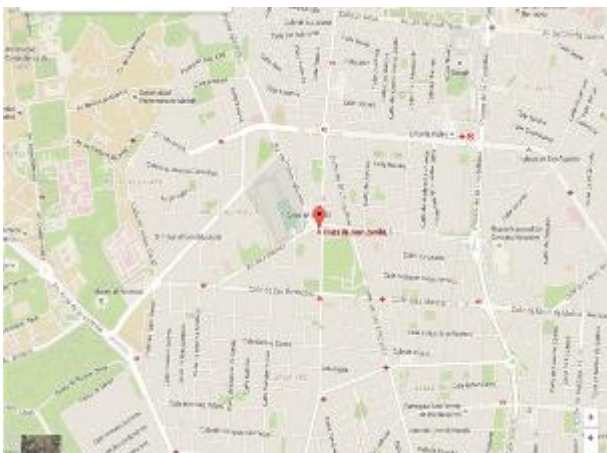
Dos locales comerciales en Plaza Juan de Zorrilla nº 1 en planta baja y sótano, (comunicados interiormente).

Superficie construida en planta baja según Registro de la Propiedad: 105,80 m².

Superficie construida en planta sótano, según Registro de la Propiedad: 115,00 m².

El Local en planta baja es la finca registral nº 75751, del Registro de la Propiedad nº 5 de Madrid

El Local en planta sótano es la finca registral nº 75747, del Registro de la Propiedad nº 5 de Madrid



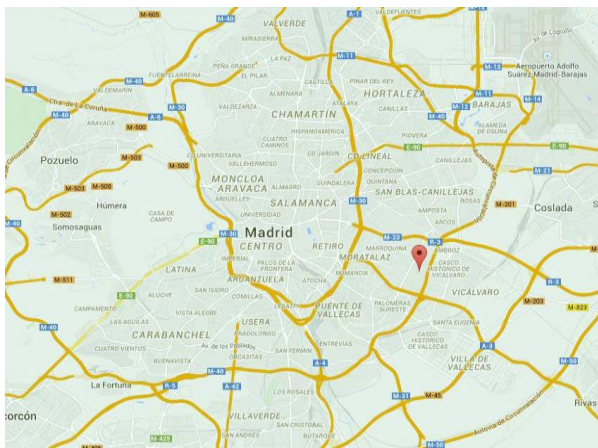
MADRID

Lote Nº 10

Solar urbano de uso dotacional en C/ Valdebernardo s/n. en el Barrio V de Moratalaz.

Superficie aproximada del solar, según Registro de la Propiedad: 2.000 m².

La finca registral nº 11.213 del Registro de la Propiedad nº 8 de Madrid.



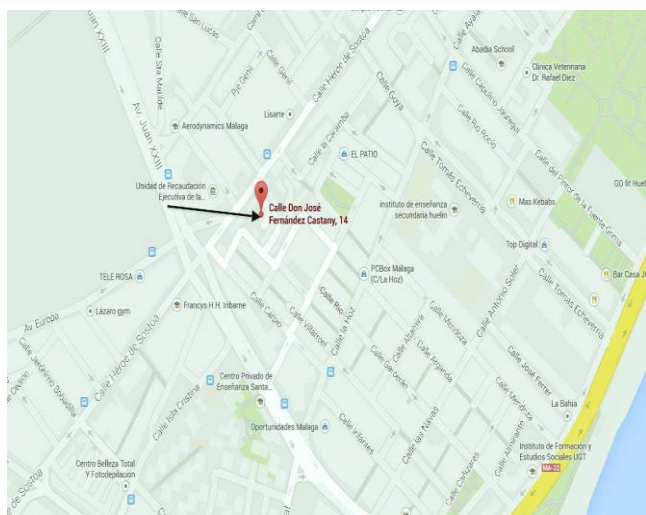
MÁLAGA

Lote Nº 11

Vivienda en C/ Don José Fernández Castanys nº 14, planta 5ª izquierda.

Superficie construida, según Registro de la Propiedad: 65,50 m².

La finca registral nº 2413/A del Registro de la Propiedad nº 4 de Málaga.



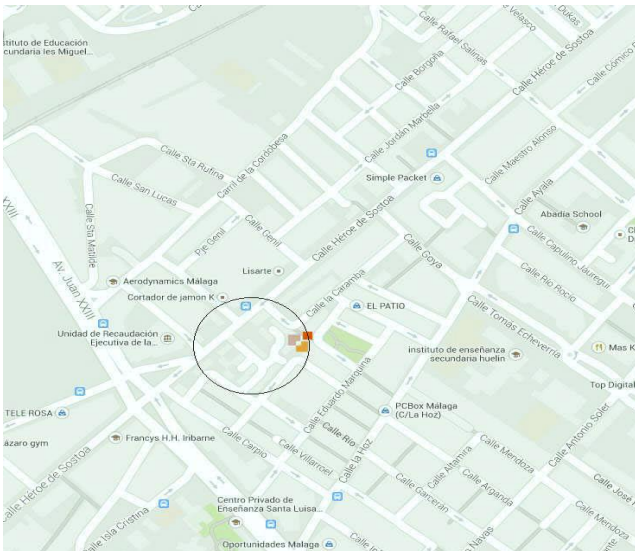
MÁLAGA

Lote Nº 12

Dos locales comerciales situados en C/ Don José Fernández Castanys, bloques 10 y 11, en planta baja (unidos físicamente), **Superficie construida, según Registro de la Propiedad: 47,14 m². Y 59,97 m².**

La finca registral nº 2299-A del Registro de la Propiedad nº 4 de Málaga.

La finca registral nº 2321-A del Registro de la Propiedad nº 4 de Málaga.



MÁLAGA

Lote Nº 13

Local comercial nº 1 en C/ Don José Fernández Castanys, bloque 3, planta baja. **Superficie construida, según Registro de la Propiedad: 47,14 m².**

La finca registral nº 2129-A del Registro de la Propiedad nº 4 de Málaga.



MELILLA

Lote Nº 14

Vivienda en Avenida de la Democracia nº 8 planta 5ª izquierda.
Superficie construida, según Registro de la Propiedad: 89,85 m².

La finca registral nº 8692 del Registro de la Propiedad de Melilla.

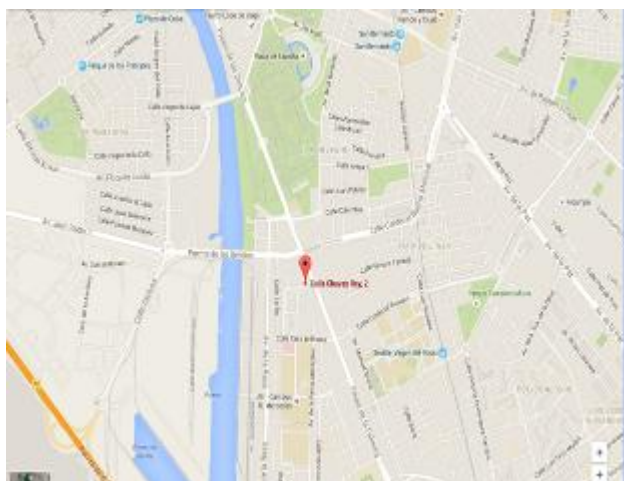


SEVILLA

Lote Nº 15

Vivienda en C/ Chaves Rey nº 2 Portal 2, planta 4ª izquierda.
Superficie construida, según Registro de la Propiedad: 85 m².

La finca registral nº 35229 del Registro de la Propiedad nº 8 de Sevilla.



SEVILLA

Lote Nº 16

Vivienda en la Urbanización Residencial Santo Angel de la Guarda nº 7 planta 2ª puerta A, y 1/158 ava parte indivisa de local en planta baja de la Torre 4 en la misma Urbanización.

Superficie construida de la vivienda, según Registro de la Propiedad: 78,63 m².

La vivienda es la finca registral nº 31259 del Registro de la Propiedad nº 1 de Sevilla.

El local es la finca registral nº 31145 del Registro de la Propiedad nº 1 de Sevilla.

