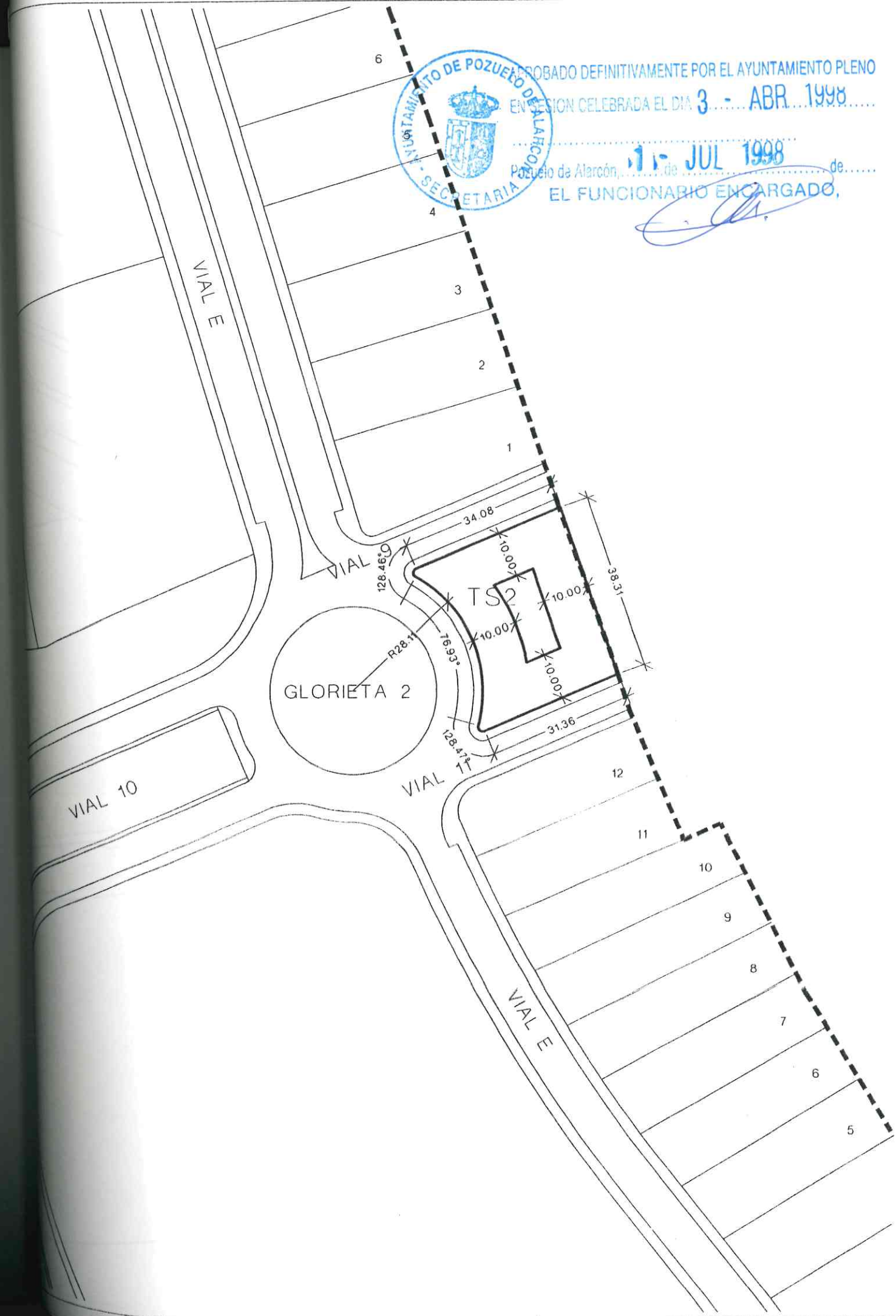




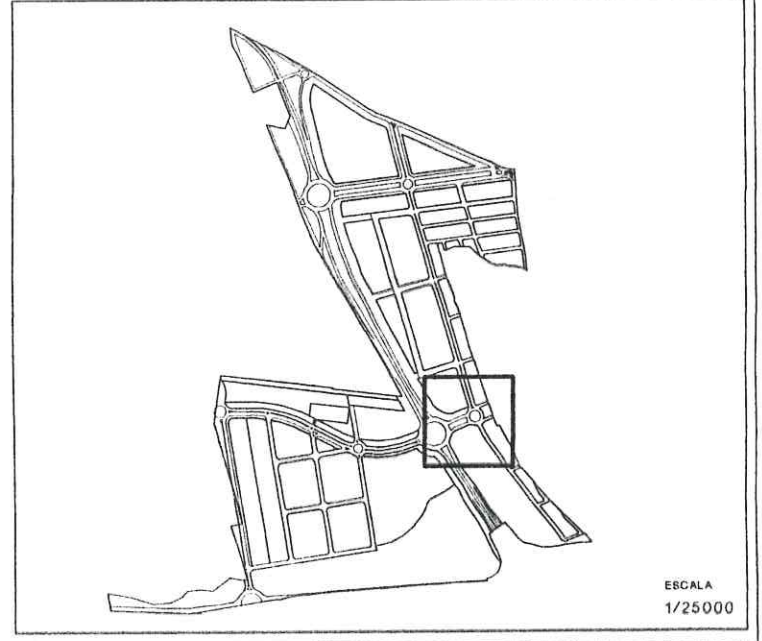
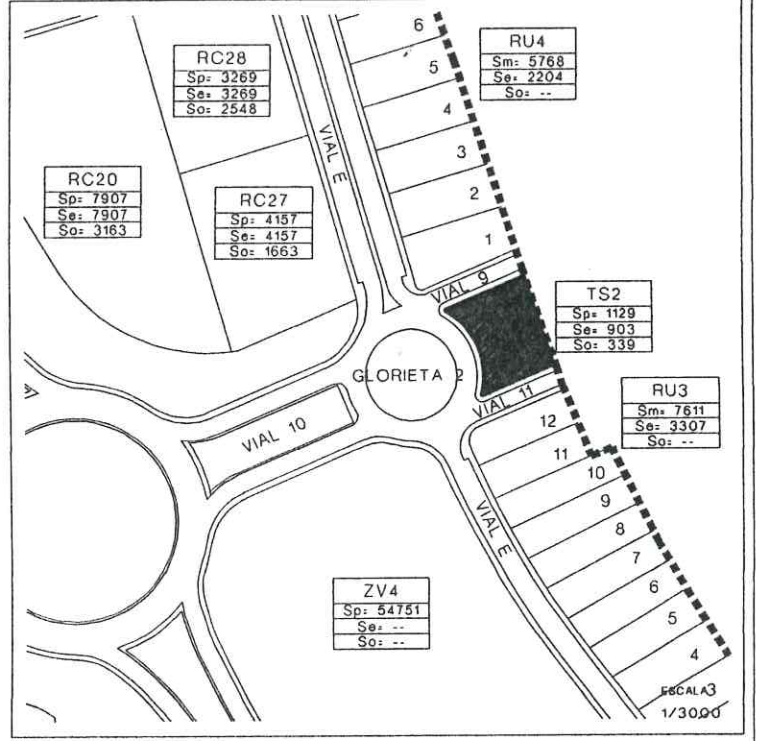
APROBADO DEFINITIVAMENTE POR EL AYUNTAMIENTO PLENO
EN SESION CELEBRADA EL DIA 3 - ABR 1998

11 de JUL 1998
de Pozuelo de Alarcón, a de
EL FUNCIONARIO ENCARGADO,



USO DEL SUELO	TS: TERCIARIO Y SERVICIOS
ORDENANZA DE APLICACION	SECCION 4 - TS
SUPERFICIE DE PARCELA	1129 m2
EDIFICACION S/R	
CONDICIONES MAXIMAS	
EDIFICABILIDAD	903 m2
OCUPACION	30 %
NUMERO DE PLANTAS	3
ALTURA DE CORNISA	11.50 m
CONDICIONES MINIMAS	
RETRANQUEOS:	
LINDES A VIARIO	10 m
LINDES A PARCELAS COLINDANTES	10 m
USO PRINCIPAL	TERCIARIO
USO COMPATIBLE	COMERCIAL
EDIFICACION B/R	
CONDICIONES MAXIMAS	
OCUPACION	100 % AREA DE MOVIMIENTO
USOS PERMITIDOS	APARCAMIENTO/INSTALACIONES DEPORTIVO PRIVADO
OBSERVACIONES	

DOCUMENTO INFORMADO
FECHA: 5.3.98
EL TECNICO INFORMANTE
SERVICIO DE PLANEAMIENTO Y GESTION



-----	AREA DE MOVIMIENTO
-----	NOMENCLATURA DE MANZANA/PARCELA
-----	SUPERFICIE DE MANZANA/PARCELA
-----	SUP. MAX. EDIFICABLE DE MANZANA/PARCELA
-----	SUP. MAXIMA DE OCUPACION DE PARCELA
NOMENCLATURA DE USOS:	RC RESIDENCIAL COLECTIVO
	RU RESIDENCIAL UNIFAMILIAR
	TS TERCIARIO Y SERVICIOS
	EP EQUIPAMIENTO COLECTIVO
	ZV VERDE PUBLICO

	PROYECTO DE COMPENSACION PARQUE ARROYO DE MEAQUES POZUELO DE ALARCÓN (MADRID)	
Comunidad de Madrid	DOCUMENTACION GRAFICA	Ayuntamiento de Pozuelo de Alarcón
OFICINA TECNICA	DENOMINACION CEDULA URBANISTICA PARCELA TS2	
	ESCALA 1/1000	FECHA SEPTIEMBRE-1997
		PLANO N 178
		TS2