MADRID

LOCALIZACIÓN	SITUACIÓN	DESCRIPCIÓN
C/ Ladera de los Almendros, 24 – Parcela 55 – 28032 - Madrid REFERENCIA CATASTRAL: 7126306VK4772E0001BA DATOS REGISTRALES REGISTRO DELA PROPIEDAD Nº 39 DE MADRID FINCA 3985		Parcela de uso terciario en suelo urbano consolidado incluida en el Plan Parcial de Ordenación 1/PAU-4 de Valdebernardo Norte, localizada al sureste de Madrid. Superficie de la parcela de 5.625 m^2. Tiene una edificabilidad de 14.145 m^2, con un coeficiente de edificabilidad 2´5. El edificio que se levante sobre esta parcela se destinará a local comercial en planta baja y a uso terciario-oficinas el resto.

PLANO SITUACIÓN



PLANO CATASTRO

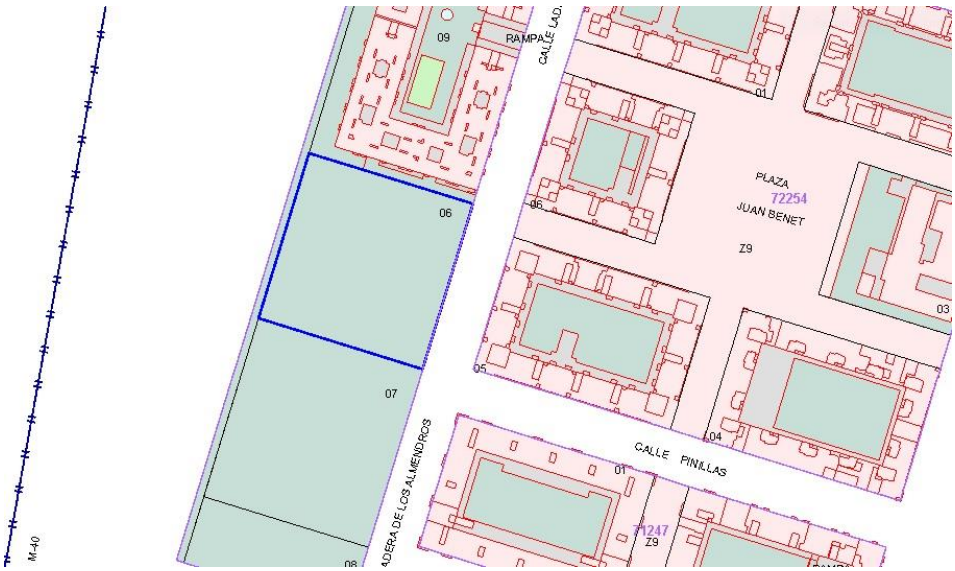

MADRID

FOTO AÉREA Y FACHADA